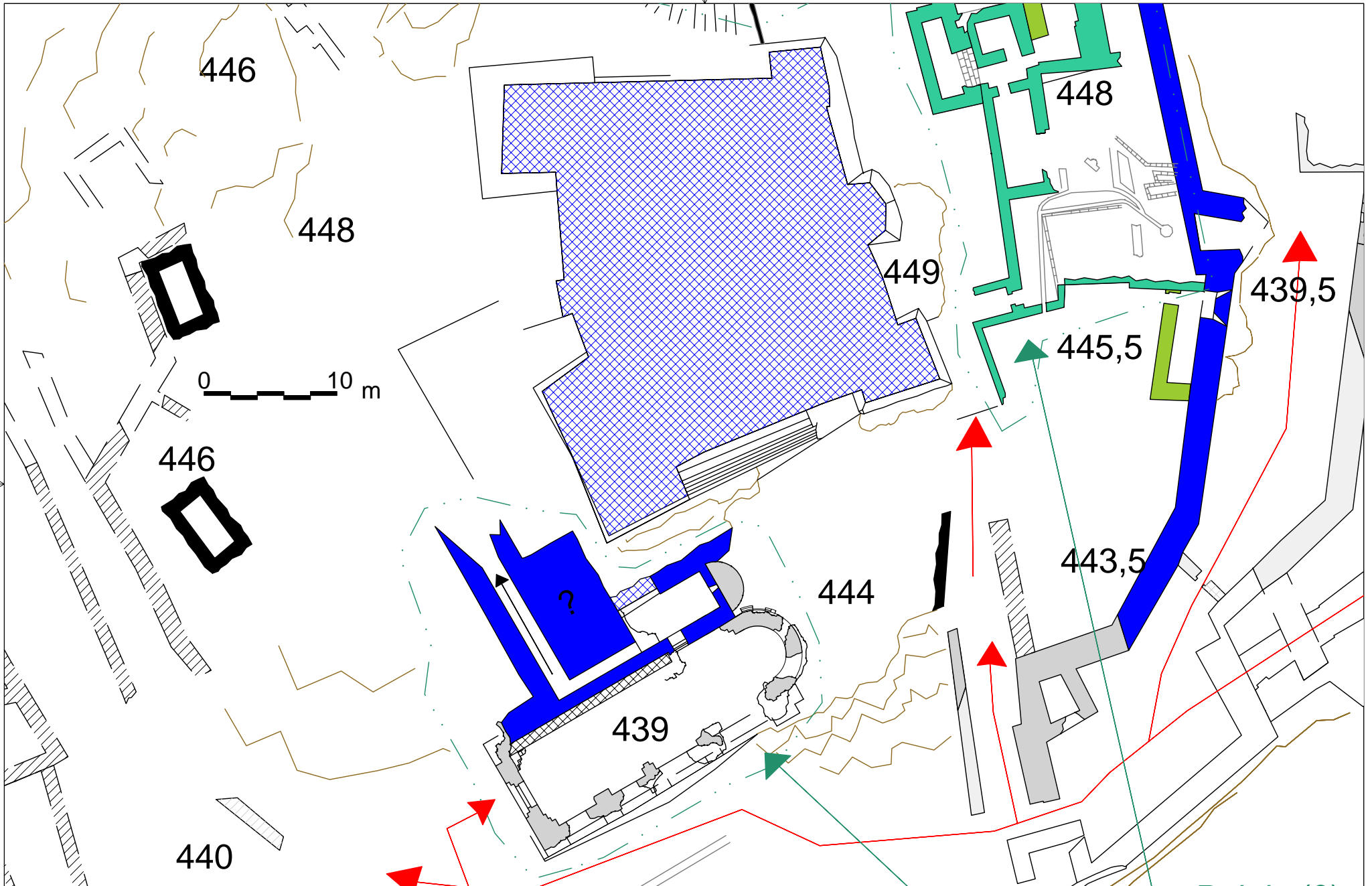


TITRE Sahyoun. Plan du complexe haut
aux niveaux 438-442 m

DATE 05/2002

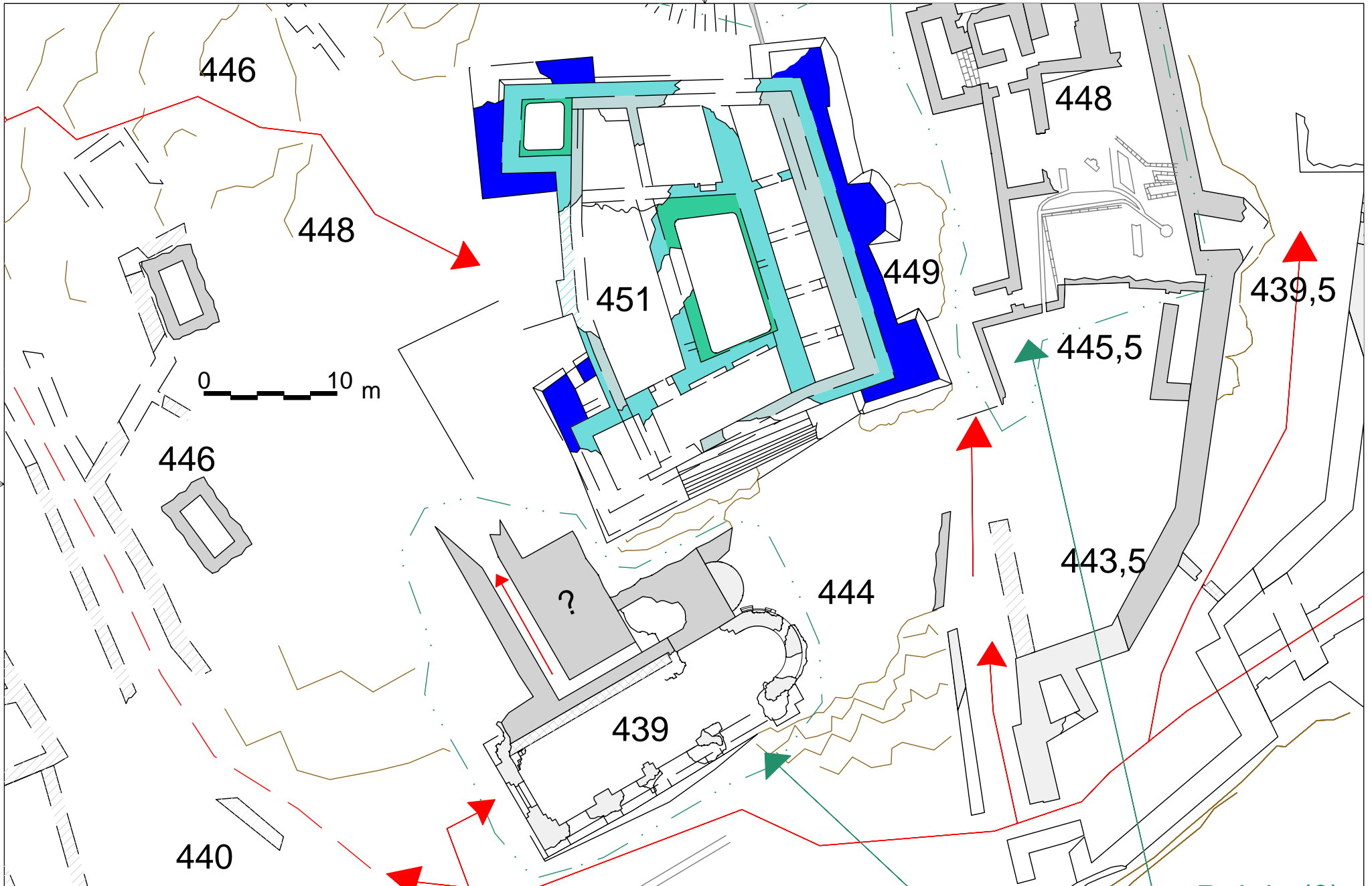
AUTEURS DU RELEVÉ Ph.Dangles, L.Decock, C.Devais, R. El-Hoyek, D.El-Khoury, N.Faucherre, P.Label
J.Mesqui, B.Michaudel, C.Yovitchitch

DESSINATEURS Ph.Dangles, J.Mesqui, C.Yovitchitch
DESSIN FINAL J.Mesqui



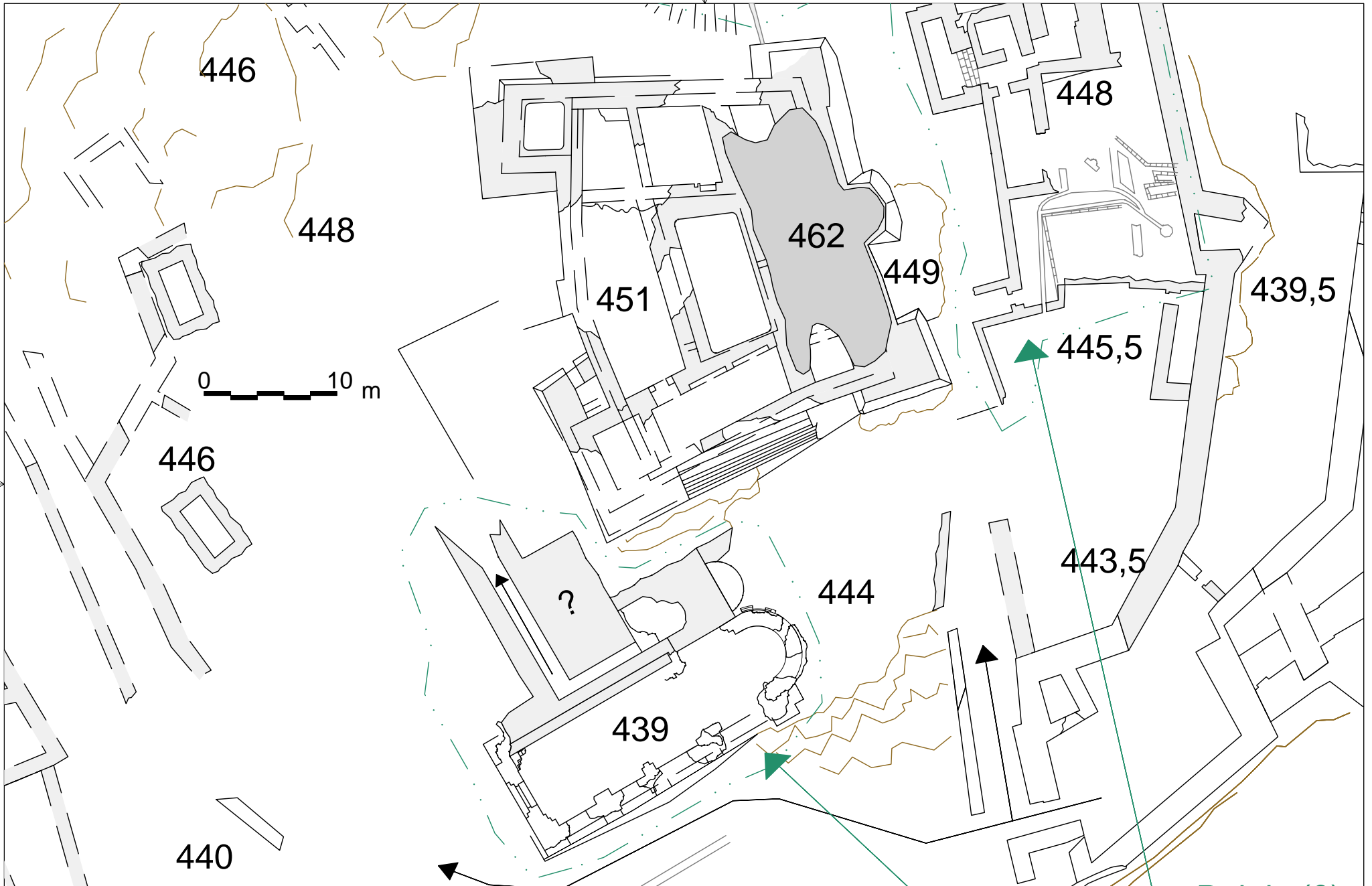
TITRE Sahyoun. Plan du complexe haut
pour les niveaux 442 à 450 m
DATE 05/2002

AUTEURS DU RELEVÉ Ph.Dangles, L.Decock, C.Devais, R. El-Hoyek, D.El-Khoury, N.Faucherre, P.Label
J.Mesqui, B.Michaudel, C.Yovitchitch
DESSINATEURS Ph.Dangles, J.Mesqui, C.Yovitchitch
DESSIN FINAL J.Mesqui



TITRE Sahyoun. Plan du complexe haut
pour les niveaux 450-455 m
DATE 05/2002

AUTEURS DU RELEVÉ Ph.Dangles, L.Decock, C.Devais, R. El-Hoyek, D.El-Khoury, N.Faucherre, P.Label
J.Mesqui, B.Michaudel, C.Yovitchitch
DESSINATEURS Ph.Dangles, J.Mesqui, C.Yovitchitch
DESSIN FINAL J.Mesqui



TITRE Sahyoun. Plan du complexe haut
pour les niveaux 455-465 m
DATE 05/2002

AUTEURS DU RELEVÉ Ph.Dangles, L.Decock, C.Devais, R. El-Hoyek, D.El-Khoury, N.Faucherre, P.Lebel
J.Mesqui, B.Michaudel, C.Yovitchitch
DESSINATEURS Ph.Dangles, J.Mesqui, C.Yovitchitch
DESSIN FINAL J.Mesqui